



Requalificação urbana da Rua do Sol ao Rato

A proposta prevê o reperfilamento da área de intervenção para dotar o espaço público de condições de conforto e segurança para os peões. A nova geometria teve em consideração as necessidades de circulação dos veículos, não apenas ligeiros, mas também de outros de maior dimensão como é o caso de veículos de higiene urbana e de emergência.

O reperfilamento define canais pedonais, reorganiza o estacionamento no espaço público e aumenta as travessias para os peões.

A alteração mantém no início da intervenção (próximo da Rua D. Dinis) lugares de estacionamento automóvel, condicionados à utilização apenas nos períodos das 19 às 9h, para que dessa forma nos períodos de maior procura do peão os veículos estão proibidos de estacionar.

Instalação de mobiliário urbano, com pilaretes para disciplinar o estacionamento automóvel abusivo e balizadores, bancos em zonas de permanência e floreiras.

Métricas da intervenção:

62 lugares de estacionamento para automóveis.

+ 1 lugar para motociclos

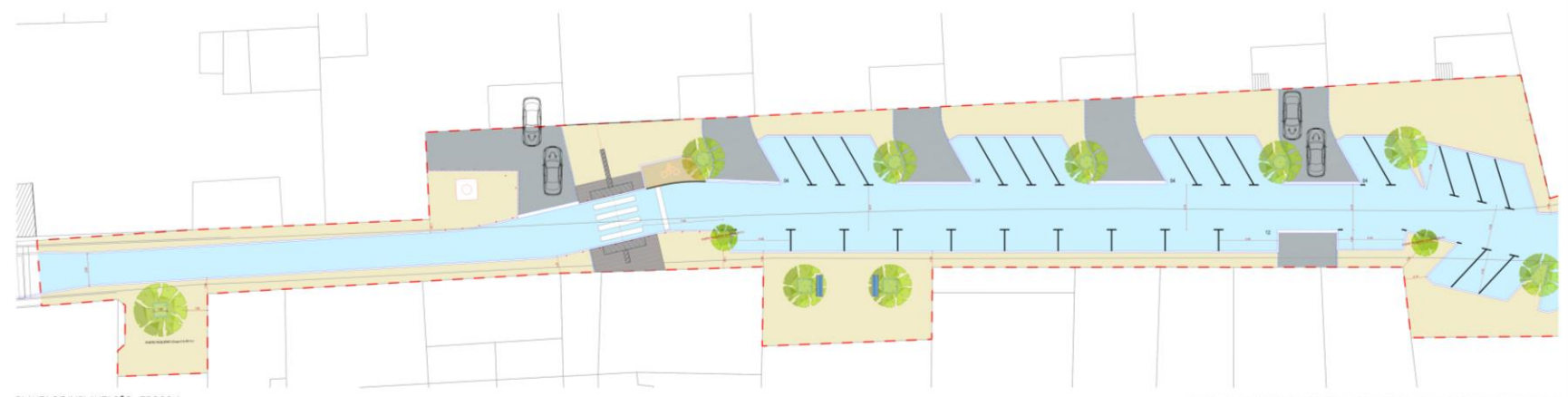
+ 13 árvores

+ Segurança Pedonal



PLANTA GERAL DE IMPLANTAÇÃO
ESCALA 1/1000

- LEGENDA**
- LIMITE DE INTERVENÇÃO
 - LANCEL EXISTENTE
 - LANCEL PROPOSTO
 - LANCEL BOLDADO PROPOSTO
 - CAÇÓIA (BORDA CALÇADO) (S E N E S E N)
 - CAÇÓIA (BORDA CALÇADO) (S E N E S E N) (C/ALCANTARAS)
 - CAÇÓIA (BORDA MISCURADA) (S E N E S E N)
 - LANCEL DE SET-ÍNGULO NEAL DESTACADO (S/AMPL. POR CALÇADO EXISTENTE) (PROPOSTO)
 - LANCEL PRO-TATIL
 - BANCA
 - PINTURA TEMPORÁRIA (SIMULAÇÃO HORIZONTAL)
- MOBILIÁRIO URBANO**
- PILARES PROPOSTOS
 - BALCÕES PROPOSTOS
 - BANCOS COM COSTAS
- PLANTAÇÕES**
- ÁRVORES PROPOSTAS
 - FLOREIRAS



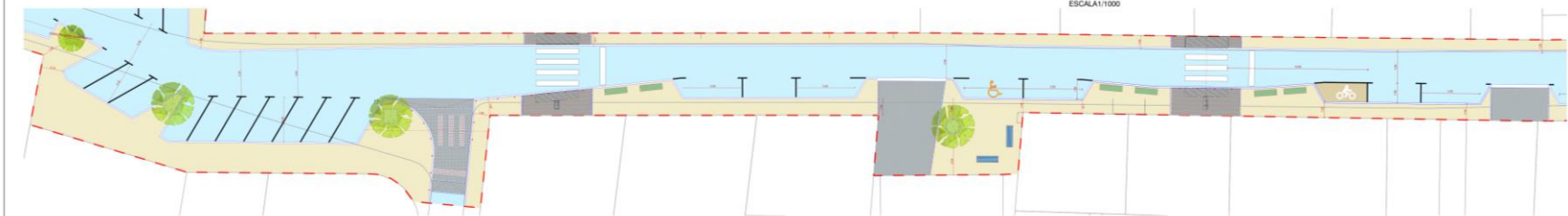
PLANTA DE IMPLANTAÇÃO - TROÇO A
ESCALA 1/200

ESTE DESENHO É PARTE INTEGRANTE DO REGISTRO PROFISSIONAL E SUJEITO À RESERVAÇÃO DE TODOS OS DIREITOS DOBOS ALTERNATIVAS NA UTILIZAÇÃO DO NOME, NÃO PODENDO SER REPRODUZIDO, COPIADO OU TRANSMITIDO DE QUALQUER MODO SEM A AUTORIZAÇÃO DO AUTOR DO DESENHO. A RESPONSABILIDADE POR ERROS DE CÁLCULO OU DE INFORMAÇÃO É DA ENTIDADE CONTRATADA E NÃO DO PROFISSIONAL. O PROFISSIONAL NÃO SE RESPONSABILIZA POR ERROS DE CÁLCULO OU DE INFORMAÇÃO DA ENTIDADE CONTRATADA E NÃO DO PROFISSIONAL.

	JUNTA DE FREGUESIA DE CAMPO DE OURIQUE		
	REQUALIFICAÇÃO URBANA		R00
	RUA DO SOL AO RATO		
PROJETO OBRAS ESPECIAIS	FASE ESTUDO PRÉVIO	DESIGNAÇÃO PLANTA DE IMPLANTAÇÃO - PROPOSTO	02.1
COORDENAÇÃO DO PROJETO CARLA ORTEGAS TAVARES, ARQ ^ª	TÉCNICO RESPONSÁVEL CARLA ORTEGAS TAVARES, ARQ ^ª		
REVISÃO 04.2020	DATA 04.2020 - RSR-P-ED09-A.dwg	DATA MAR. 2023	ESCALA 1:1000 1:200



- LEGENDA**
- LIMITE DE INTERVENÇÃO
 - LINDA EXISTENTE
 - LINDA PROPOSTA
 - LINDA BORDADO PROPOSTA
 - CAÇADA GROSSA CALÇADO (0,10 x 0,10 m)
 - CAÇADA GROSSA BRANCO (0,10 x 0,10 m)
 - CAÇADA MÉDIA MISTURADA (0,10 x 0,10 m)
 - LAJOTE DE BÊTO CONCRETO REALIZADO EM APÓS-INSTALAÇÃO (MATERIAL A ESCOLHER)
 - LAJOTE PROTÉTILO
 - BITUMADO
 - PROVA TEMPORÁRIA IMPLANTAÇÃO VERTICAL
- MOBILIÁRIO URBANO**
- PLANTAS PROPOSTAS
 - BALIZADORES PROPOSTOS
 - BANCOS COM COSTAS
- PLANTAS**
- ÁRVORES PROPOSTAS
 - FLORES



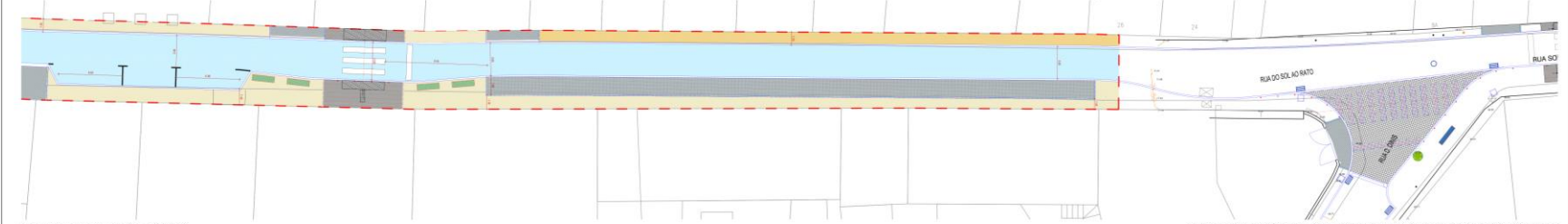
PLANTA DE IMPLANTAÇÃO - TROÇO B
ESCALA 1:200

ESTA OBRA É UM INSTRUMENTO DE GESTÃO PÚBLICA E É DE USO EXCLUSIVO DO MUNICÍPIO DE CAMPO DE OURIQUE. NÃO É PERMITIDA A REPRODUÇÃO OU A UTILIZAÇÃO DE SUAS IMAGENS EM QUALQUER FORMA SEM A AUTORIZAÇÃO DO MUNICÍPIO DE CAMPO DE OURIQUE. A REQUALIFICAÇÃO URBANA É UM INSTRUMENTO DE GESTÃO PÚBLICA E É DE USO EXCLUSIVO DO MUNICÍPIO DE CAMPO DE OURIQUE. NÃO É PERMITIDA A REPRODUÇÃO OU A UTILIZAÇÃO DE SUAS IMAGENS EM QUALQUER FORMA SEM A AUTORIZAÇÃO DO MUNICÍPIO DE CAMPO DE OURIQUE.

		JUNTA DE FREGUESIA DE CAMPO DE OURIQUE	
REQUALIFICAÇÃO URBANA	RUA DO SOL AO RATO	R00	
ESTUDO PRÉVIO	PLANTA DE IMPLANTAÇÃO - PROPOSTA	02.2	
CARLA ORTEGAS TAVARES, ARQ.	CARLA ORTEGAS TAVARES, ARQ.		
04.2020	04.2020 - RSR-P-ED09-A.dwg	MAR. 2023	ESCALA 1:1000 / 1:200



- LEGENDA**
- LIMITE DE INTERVENÇÃO
 - LANCELA EXISTENTE
 - LANCELA PROPOSTA
 - LANCELA BORDADO PROPOSTA
 - CAÇADA (PROCELA CALÇADO) (0,18 x 0,18 m) (MATERIAL: C/20/20)
 - CAÇADA (PROCELA GRANITO) (0,15 x 0,15 m) (MATERIAL: GRANITO)
 - CAÇADA (PROCELA MEXILÃO) (0,15 x 0,15 m) (MATERIAL: MEXILÃO)
 - LANCELA DE BORDADO GRANITO (MATERIAL: GRANITO)
 - LANCELA DE BORDADO MARMAR (MATERIAL: MARMAR)
 - LANCELA PRETÁTEL
 - RETMARCO
 - PRATA TEMPORÁRIA (SINALIZAÇÃO HORIZONTAL)
- MOBILIÁRIO URBANO**
- PLANETES PROPOSTOS
 - BALIZADORES PROPOSTOS
 - BANCOS COM COSTAS
- PLANTAGENS**
- ARBORES PROPOSTAS
 - FLORESAS



PLANTA DE IMPLANTAÇÃO - TROÇO C
ESCALA 1/200

ESTE DOCUMENTO É UM PRODUTO DO SERVIÇO PÚBLICO DO ESTADO DE SÃO PAULO. TODOS OS DIREITOS SÃO RESERVADOS. TODOS OS SERVIÇOS SÃO PRESTADOS SOB A RESPONSABILIDADE DA ADMINISTRAÇÃO PÚBLICA. NÃO SE RESPONSABILIZA POR DANOS MATERIAIS OU MORIAIS, DIRETOS OU INDIRETOS, RESULTANTES DO USO DESTE DOCUMENTO. A QUALQUER TIPO DE RECLAMAÇÃO DEVE SER DIRIGIDA ÀS AUTORIDADES COMPETENTES.

		PROJETO: JUNTA DE FREGUESIA DE CAMPO DE OURIQUE	
OBRA: REQUALIFICAÇÃO URBANA	REVISÃO: R00		
TÍTULO: RUA DO SOL AO RATO			
FUNÇÃO: OBRAS ESPECIAIS	ESTUDO PRÉVIO: PLANTA DE IMPLANTAÇÃO - PROPOSTA	02.3	
COORDENAÇÃO DO PROJETO: CARLA ORTEGAS TAVARES, ARO*	TÉCNICO RESPONSÁVEL: CARLA ORTEGAS TAVARES, ARO*		
ELABORADO: 04/2020	PROJETO: 04.2020 - RSR-P-ED09-A.dwg	DATA: MAR/2023	ESCALA: 1:1000 1:200